

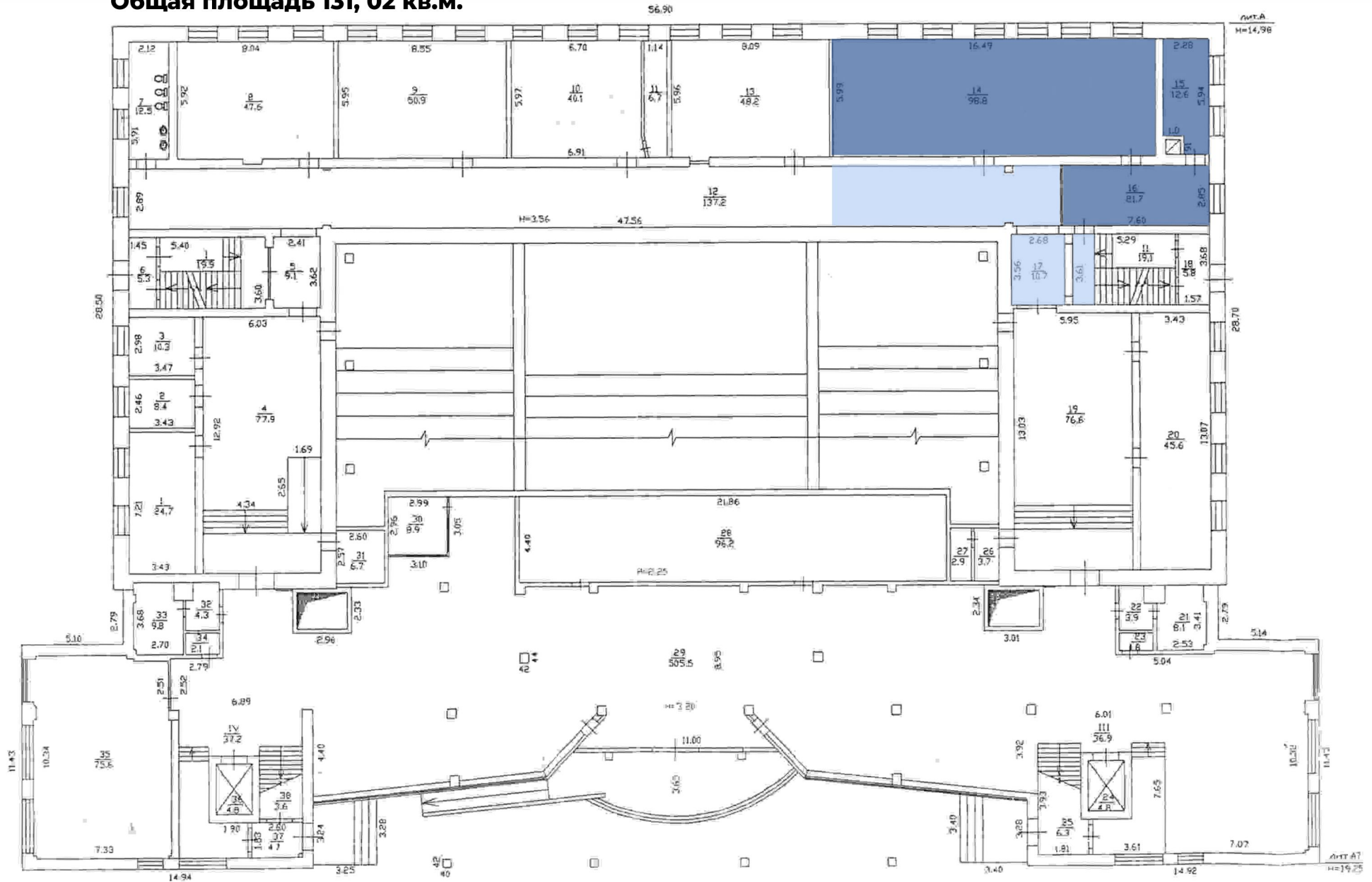


Дизайн-проект брендинга мастерских
по приоритетным группам компетенции
Строительство

Геопространственные
технологии

**Поэтажный план расположения мастерской
по компетенции геопространственные технологии
Адрес: г. Тюмень, ул. Луначарского, 19,
1 этаж**

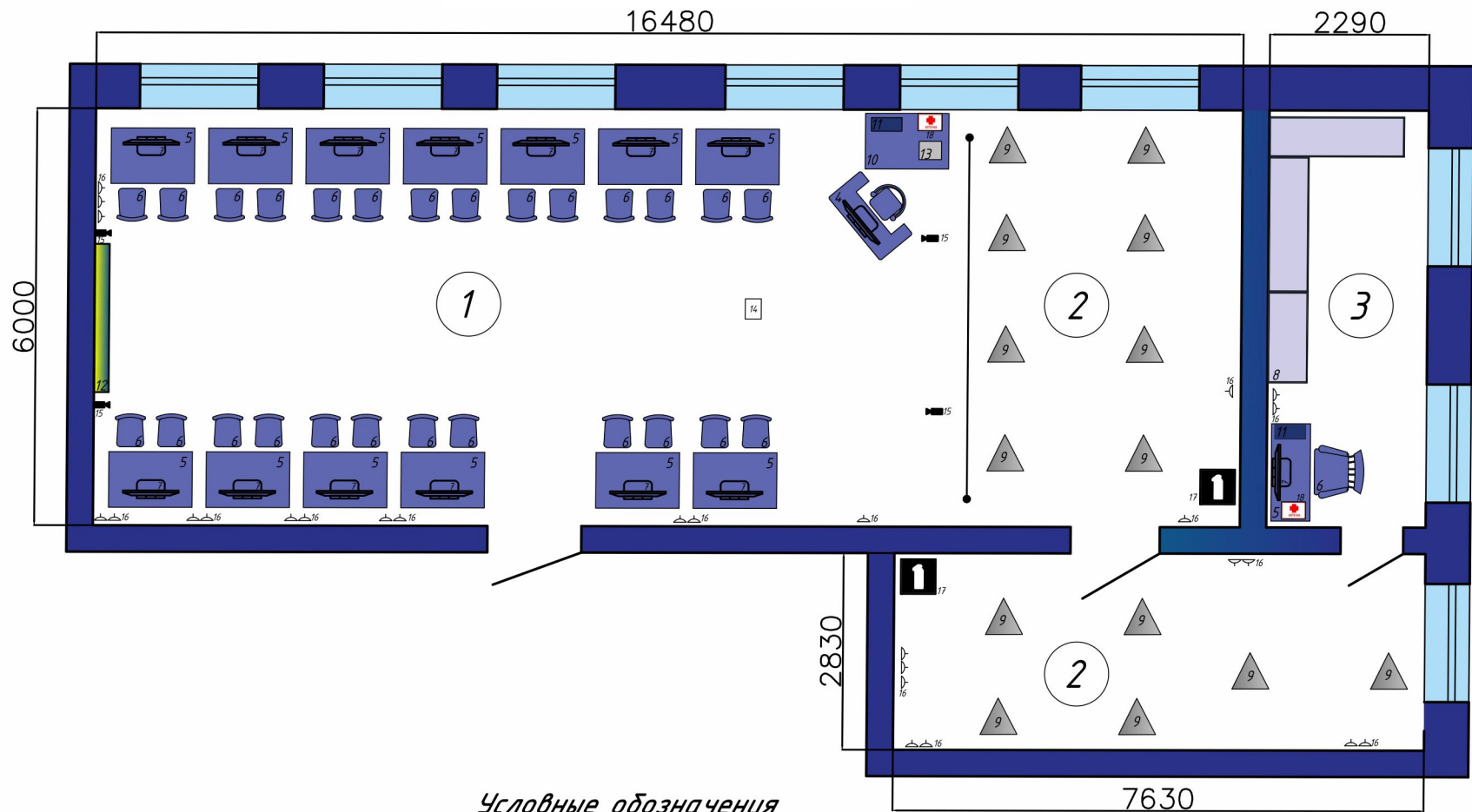
Общая площадь 131, 02 кв.м.



Цветом обозначено предполагаемое место под брендинг

План застройки мастерской по компетенции геопространственные технологии

Адрес: г. Тюмень, ул. Луначарского, 19, 1 этаж

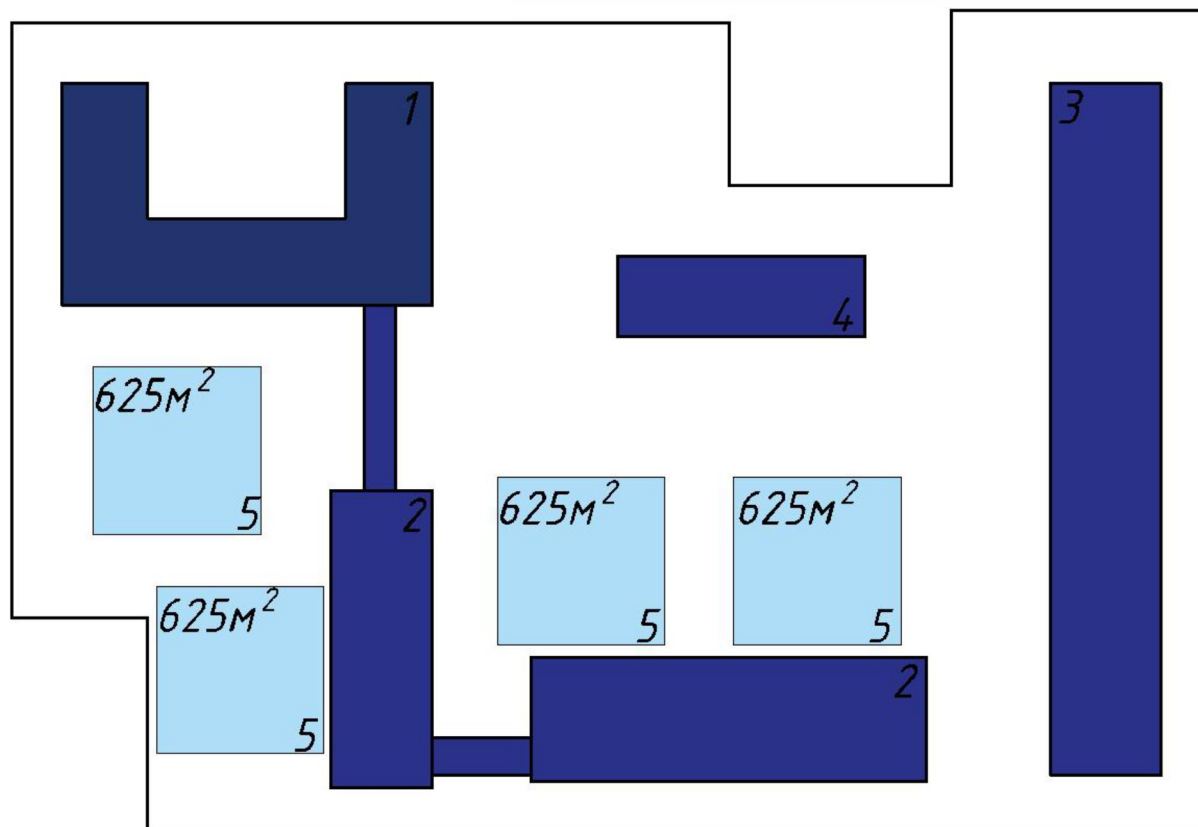


Условные обозначения

- | | | |
|---|-------------------------------|----------------------------------|
| 1 - зона камеральной обработки | 8 - шкафы для оборудования | 15 - видеочкамера |
| 2 - учебно-лабораторная зона | 9 - подставки для штативов | 16 - электрическая розетка(220В) |
| 3 - склад оборудования | 10 - тумба | 17 - огнетушитель |
| 4 - мобильное рабочее место преподавателя | 11 - принтер | 18 - медицинская аптечка |
| 5 - стол | 12 - магнитно-маркерная доска | |
| 6 - стул | 13 - кулер | |
| 7 - моноблок | 14- проектор | |

**Уличная площадка для полевых геодезических измерений
территория ГАПОУ ТО «ТКПСТ»
по адресу: г. Тюмень, ул. Луначарского, 19**


Общая площадь 1875м²



Условные обозначения


- | | |
|---|---|
| <i>1 – корпус Луначарского, 19</i> | <i>4 – гараж</i> |
| <i>2 – корпус Луначарского, 19, к.1</i> | <i>5 – уличная площадка для полевых геодезических измерений</i> |
| <i>3 – общежитие</i> | |

Брендинг углового участка коридора возле входа в мастерскую



Вход в мастерскую



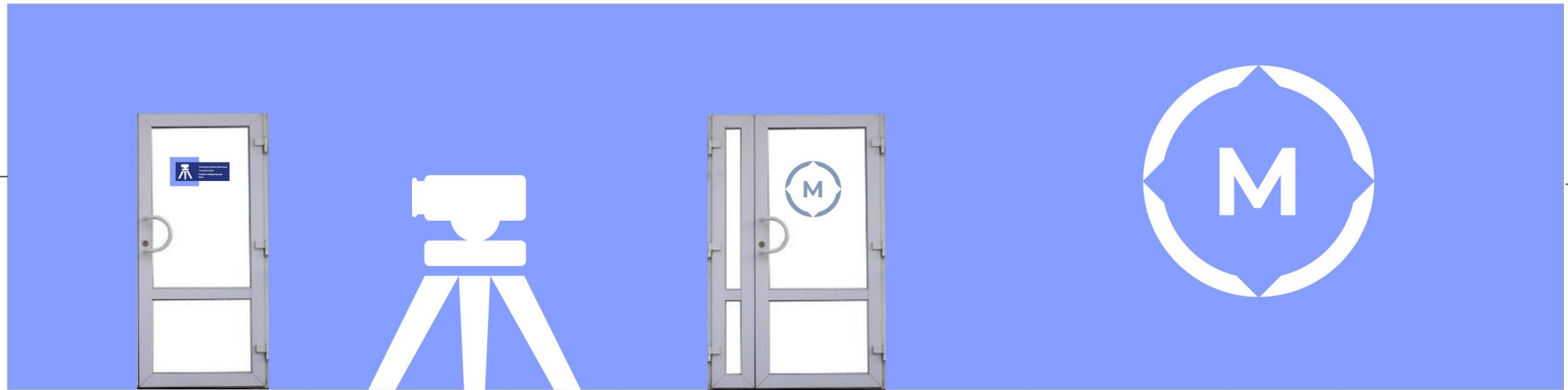
Выход на уличную площадку для полевых геодезических измерений



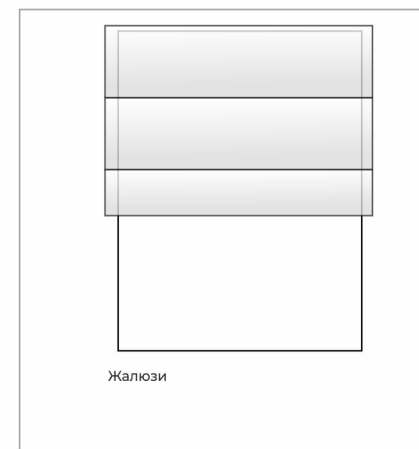

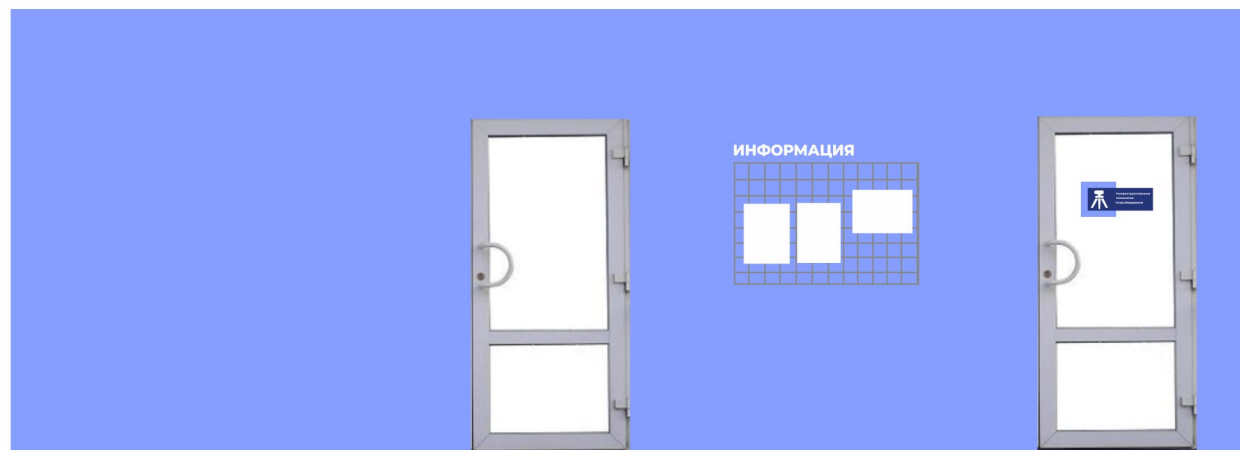
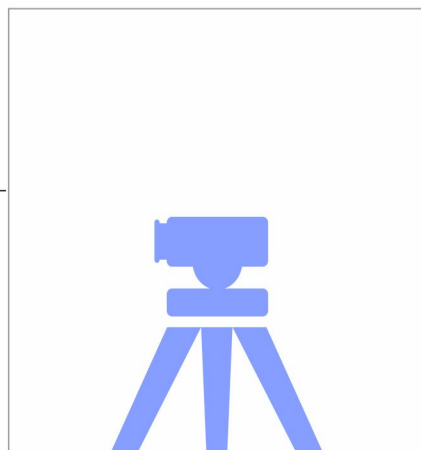
Указатель уличной площадки для полевых геодезических измерений

Брендинг мастерской

Развертка стены учебно-лабораторной зоны



Брендинг учебно-лабораторной зоны



Жалюзи



Брендинг склада оборудования

